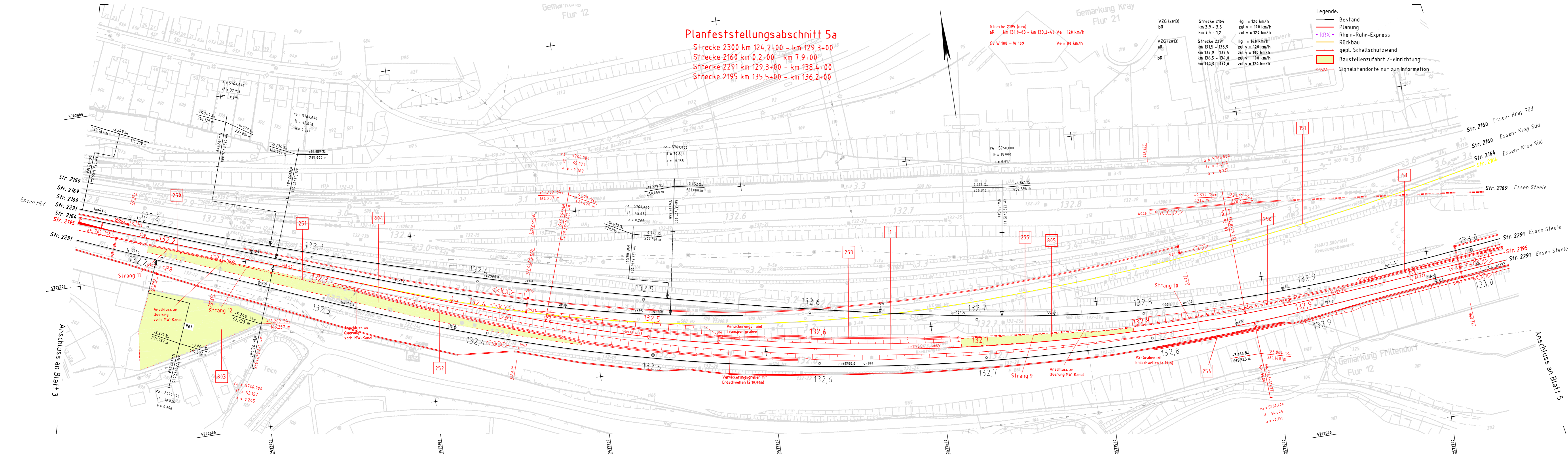




Planfeststellungsabschnitt 5a

- Strecke 2300 km 124,2+00 - km 129,3+00
- Strecke 2160 km 0,2+00 - km 7,9+00
- Strecke 2291 km 129,3+00 - km 138,4+00
- Strecke 2195 km 135,5+00 - km 136,2+00



(Genehmigungsvermerk des EBA)	
(1) Auslegungsvermerk der Gemeinde (Anhörungsverfahren § 73 Abs. 3 Satz 1 VwVfG)	(4) Auslegungsvermerk der Gemeinde (Planfeststellungsbeschluss und festgestellt) Plan (§ 74 Abs. 4 VwVfG)
Der Plan hat satzungsgemäß ausgelegen in der Zeit von 20 bis 20 in der Gemeinde Zeit und Ort der Auslegung sind vorher ortsüblich bekannt gegeben worden.	Der Planfeststellungsbeschluss und festgestellt des festgestellten Planes haben satzungsgemäß ausgelegen in der Zeit von 20 bis 20 in der Gemeinde Zeit und Ort der Auslegung sind vorher ortsüblich bekannt gegeben worden.
Gemeinde: 	Gemeinde: 

Unterlage für eine Entscheidung nach § 18 AEG

Auftraggeber:	Planverfasser:	Blatt: 4
DB NETZE	DB ProjektBau GmbH Regionalbereich West Planung Bautechnik I.BT-W-B(2) Königsberger Allee 28 47158 Duisburg	Auftrag-Nr.: G.016131313
Bauherr:	DB NETZE	Plan-Nr.:
DB Netz AG Zentrale INPG 3 Theodor-Heuss-Allee 7 47158 Duisburg	DB ProjektBau GmbH Regionalbereich West Regionales Projektmanagement (BV-W-PII) Königsberger Allee 28 47158 Duisburg	Planart: Planfeststellung
Maßstab: 1:1000	Planfeststellungsabschnitt 5a Lageplan	Planzeichen: 4 Sa VA LP 104
Projekt: Rhein-Ruhr-Express PFA 5a	Strecke 2160 km 2,7+96 - 3,6+40	Blattgr.: 297 mm x 1189 mm
Strecke: Essen West - Essen Hbf (BfT ERO) - Essen-Steele Ost	Einwirkungen (Lastmodell):	Hohen- und Koordinatensystem: DB Ref DB Ref
Strecke	Kilometer	Kennzahl
x	x	x

24.09.2019 10:24: Torsteinheim - DB Netz - DBP/2014 C18 - MVE/1512/201615 - RRX/PFA 5a - VA LP 104/4