G:\DBPB_BTNB_B2\CAD\70060_RheinRuhrExpress_PA2\2_VP\2_VA\2_LP_____1000\2_VA_LP_Bf-Benr_V2\2VA_LP27380_V2.dwg / 301

09.05.2012 14:41 DirkHeidenreich@17.1s

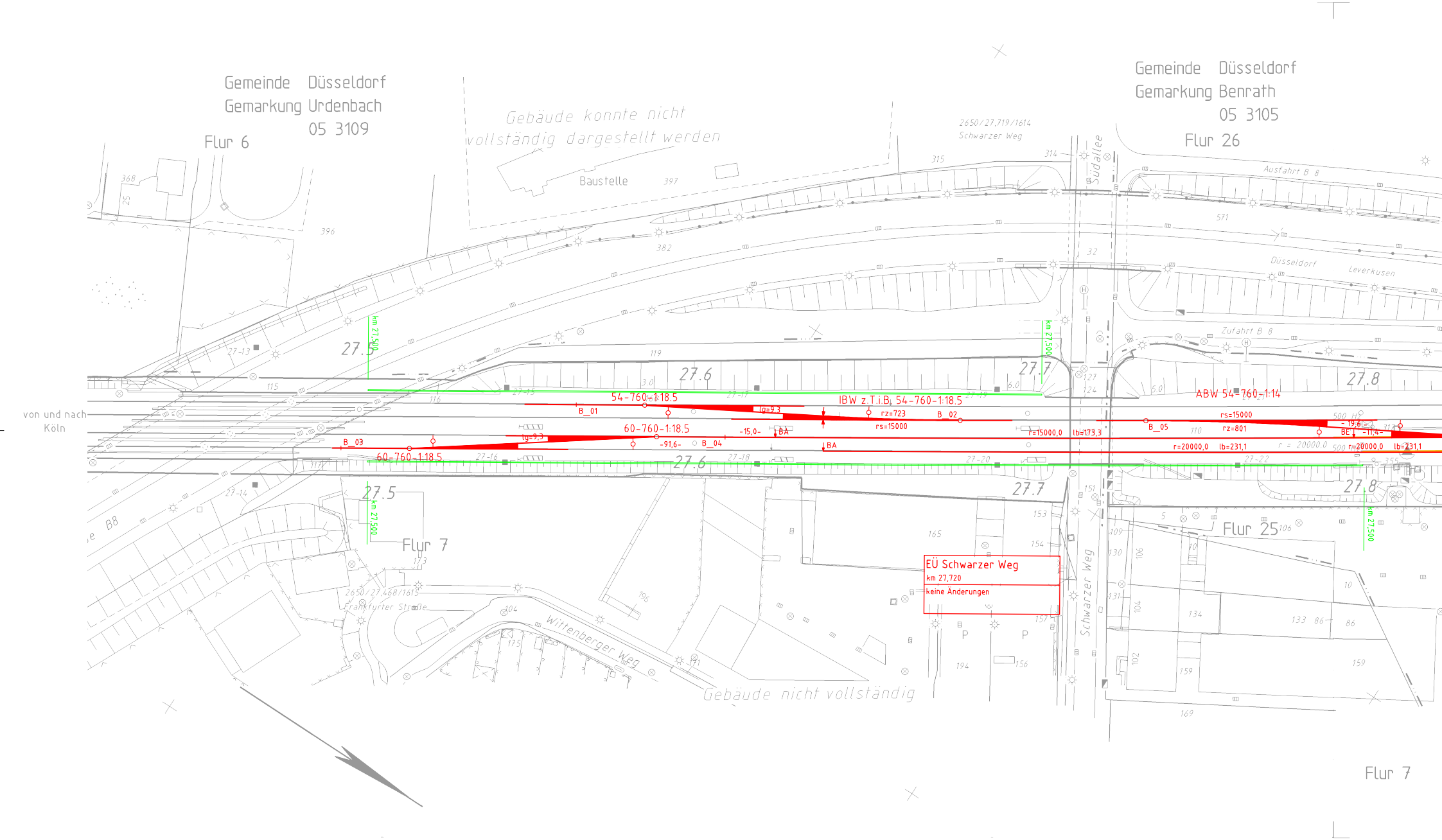
Gemeinde Düsseldorf
Gemarkung Urdenbach
05 3109
Flur 6
Gebäude konnte nicht vollständig dargestellt werden
Baustelle
2650/27,719/1614
Schwarzer Weg
Südallee
Gemeinde Düsseldorf
Gemarkung Benrath
05 3105
Flur 26
Ausfahrt B 8
Düsseldorf
Leverkusen
Zufahrt B 8
von und nach Köln
km 27,500
27.5
27.6
27.7
27.8
54-760-1:18.5
IBW z.T.i.B. 54-760-1:18.5
ABW 54-760-1:14
60-760-1:18.5
60-760-1:18.5
B_01
B_02
B_03
B_04
B_05
lg=9,3
lg=9,3
rz=723
rs=15000
rs=15000
rz=801
-15,0-
-91,6-
BA
BA
BE
-19,6-
-11,4-
r=15000,0
lb=173,3
r=20000,0
lb=231,1
r=20000,0
lb=231,1
27-13
27-14
27-15
27-16
27-17
27-18
27-19
27-20
27-21
27-22
B8
Flur 7
2650/27,468/1615
Frankfurter Straße
Wittenberger Weg
Gebäude nicht vollständig
EÜ Schwarzer Weg
km 27,720
keine Änderungen
Schwarzer Weg
Flur 25
Flur 7
P
P

"Urhe
alle Nutzungsr

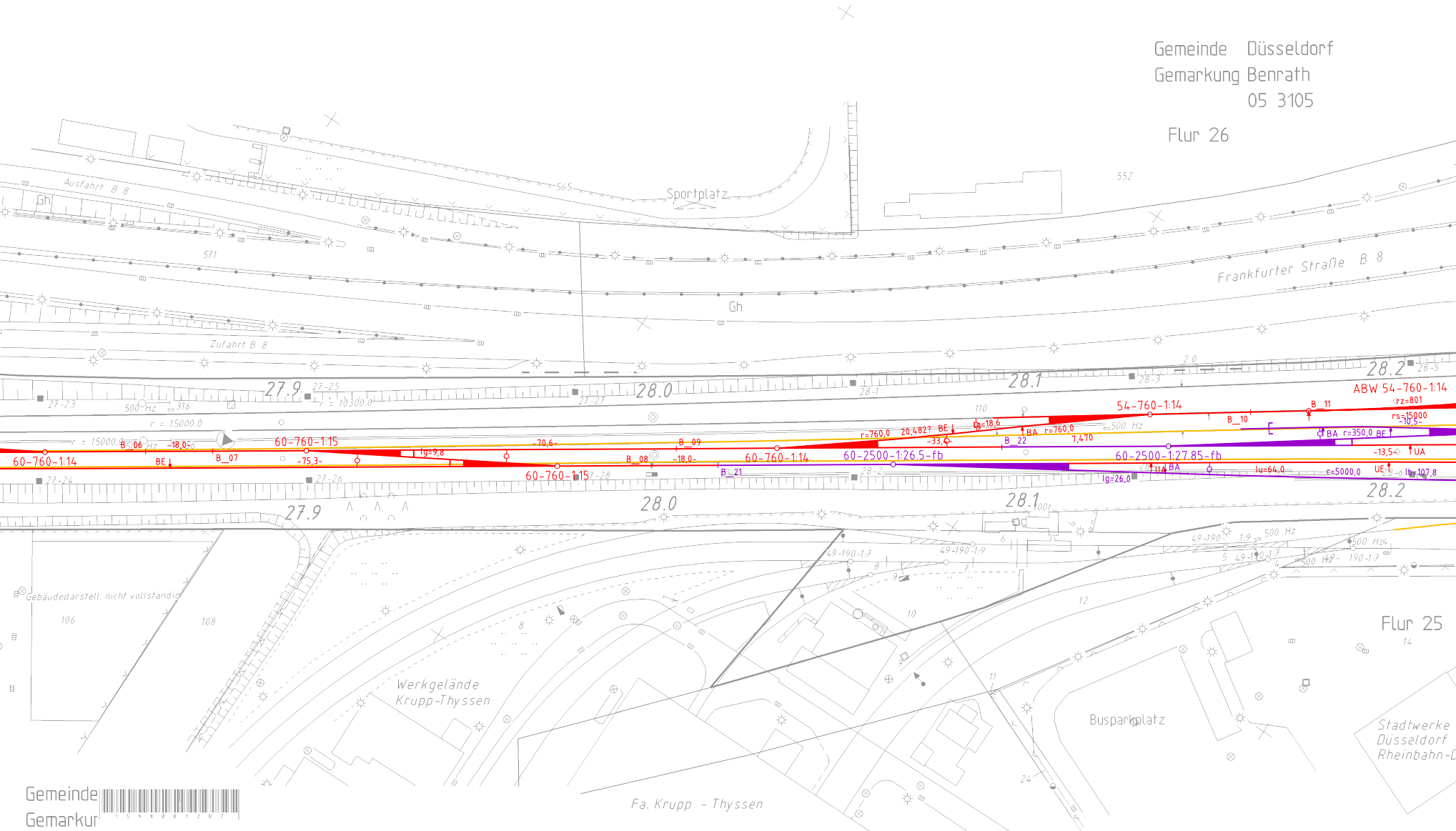
Gemeinde Düsseldorf
Gemarkung Benrath
05 3105
Flur 26
Sportplatz
Ausfahrt B 8
Gh
Frankfurter Straße B 8
Zufahrt B 8
27.9
28.0
28.1
28.2
ABW 54-760-1:14
54-760-1:14
60-760-1:15
60-760-1:14
60-2500-1:26.5-fb
60-2500-1:27.85-fb
r = 15000.0
r = 10300.0
500 Hz
Gebäudedarstell. nicht vollständig
Werkgelände Krupp-Thyssen
Fa. Krupp - Thyssen
Busparkplatz
Flur 25
Stadtwerke Düsseldorf Rheinbahn-

Gemeinde
Gemarkur

berschutz"-
echte bei de

DB Netz
Deutsche Bahn Gruppe
Netz-Infrastrukturdatenmanagement
NNSZ

Ivl 2650 CK

	Datum	Name
Bearb.	07.98	Aerowest
Gepr.		
Norm	01.02	Baba
Maßstab 1:1000		

Str 2650 Köln-Deutz --Essen-Altenessen-- Hamm(Westf)
km 27,269 ... 27,792
Str 2670 km 27,268 ... 27,791

Zust.	Änderung	Datum	Name
a	Abgleich Bildflug	10.07	GIC

Urspr.

Blatt

Bl.

B

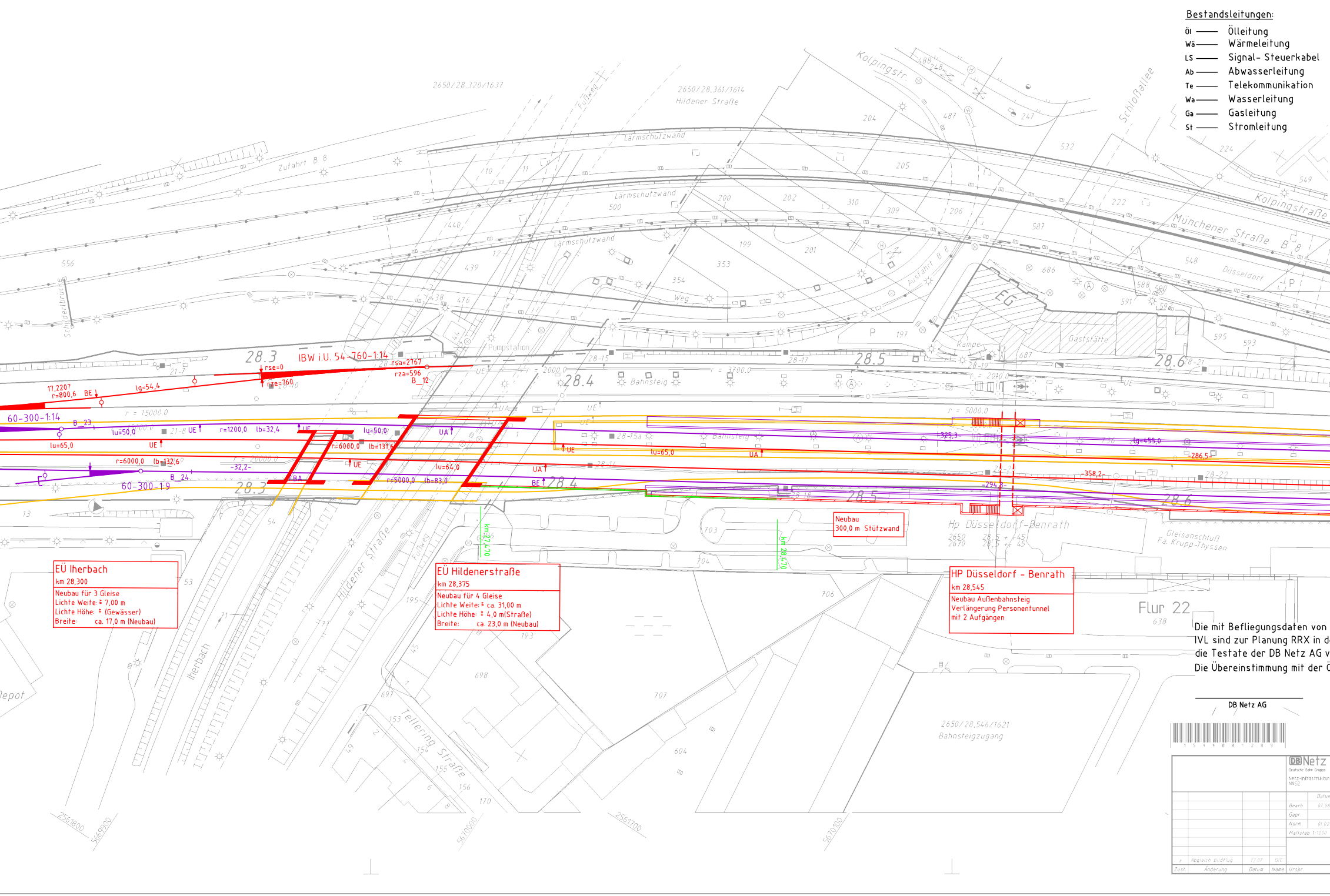
EÜ Iherbach
km 28,300
Neubau für 3 Gleise
Lichte Weite: ≈ 7,00 m
Lichte Höhe: ≈ (Gewässer)
Breite: ca. 17,0 m (Neubau)
EÜ Hildenerstraße
km 28,375
Neubau für 4 Gleise
Lichte Weite: ≈ ca. 31,00 m
Lichte Höhe: ≈ 4,0 m(Straße)
Breite: ca. 23,0 m (Neubau)
HP Düsseldorf - Benrath
km 28,545
Neubau Außenbahnsteig
Verlängerung Personentunnel
mit 2 Aufgängen
Neubau
300,0 m Stützwand
IBW i.U. 54-760-1:14
60-300-1:14
60-300-1:9
28.3
28.4
28.5
28.6
Hp Düsseldorf-Benrath
Bahnsteig
Lärmschutzwand
Pumpstation
Hildener Straße
Tellering Straße
Kolpingstr.
Kolpingstraße
Münchener Straße B 8
Schloßallee
Zufahrt B 8
Ausfahrt B 8
Fußweg
Iherbach
Gleisanschluß Fa. Krupp-Thyssen
Flur 22
2650/28.320/1637
2650/28.361/1614
2650/28.546/1621
Bahnsteigzugang
km 28,470

Bestandsleitungen:

- Öl —— Ölleitung
- Wä —— Wärmeleitung
- LS —— Signal- Steuerkabel
- Ab —— Abwasserleitung
- Te —— Telekommunikation
- Wa —— Wasserleitung
- Ga —— Gasleitung
- St —— Stromleitung

Die mit Befliegungsdaten von
IVL sind zur Planung RRX in d
die Testate der DB Netz AG v
Die Übereinstimmung mit der Ö

DB Netz AG

DB Netz
Deutsche Bahn Gruppe
Netz-Infrastruktur
NNS2

Zust.	Änderung	Datum	Name
a	Abgleich Bildflug	12.07	GIC

	Datum
Bearb.	07.98
Gepr.	
Norm	01.02

Maßstab 1:1000

Urspr.

Legende:

▬	Bestand
—	Ergänzung Bestand
🟥	Planung
—RRX—	Rhein-Ruhr-Express
—F—	Fernbahn
—S—	S-Bahn
—GZ—	Güterzug
—Gla—	Gleisanschluss
🟨	Rückbau
🟩	Schallschutzwand
▨	Stützmauer
🟨	Baustellenzufahrt, -einrichtung

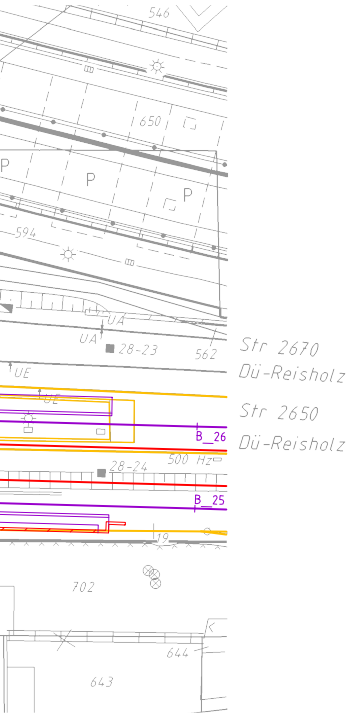
546
650
P
P
P
594
UA
UA
28-23
562
Str 2670
Dü-Reisholz
UE
Str 2650
Dü-Reisholz
B_26
28-24
500 Hz
B_25
702
644
643

April 2007 abgeglichenen Bestandspläne
en Lph1 / 2 zugrunde zu legen. (s. hierzu
. 29.10.2007 und DB S&S AG v. 17.01.2008).
Örtlichkeit ist nicht geprüft.

DB Station&Service AG

datenmanagement

Name
Aerowest
Baba

Ivl 2650 CL

Str 2650 Köln-Deutz --Essen-Altenessen-- Hamm(Westf)
km 27,392 ... 28,694
Str 2670 km 27,391 ... 28,694

Hp Düsseldorf-Benrath

Blatt
Bl.
B

Anlage

▷			
Index:	Änderungen bzw. Ergänzungen	Name:	Datum:

Prüfvermerke

die Übereinstimmung der Zeichnung mit der Ausführung bestätigt:

für den Auftragnehmer: .... Ort, Datum, Unterschrift

für die DB ProjektBau .... Ort, Datum, Unterschrift

interoperabilität geprüft (benannte Stelle) Name

Datum

geprüft / genehmigt

Datum

geprüft / genehmigt

Datum

geprüft / genehmigt

Datum

geprüft / genehmigt

Datum

gleichgestellt mit Prüfexemplaren geprüft / genehmigt

Datum

Prüfingenieur

Eisenbahn-Bundesamt

Lageskizze

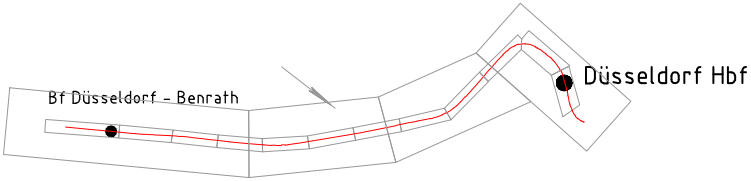
Bf Düsseldorf - Benrath
Düsseldorf Hbf

zur Vorlage beim EBA freigegeben:

.... Ort, Datum, Unterschrift

Genehmigung zur Bauausführung

.... Ort, Datum, Unterschrift

Auftragnehmer:

Planverfasser:

DB NETZE

DB ProjektBau GmbH
Regionalbereich Nord
Planung Bautechnik I.BT-N-B (2)
Joachimstraße 8
30159 Hannover

Hannover, ...
Ort, Datum, Unterschrift

Plan-Nr.: 1 von 12

Auftrag-Nr.: 70060

	Datum	Name
gez.	03.2012	Heidenreich
bearb.	03.2012	Hindemith
gepr.	03.2012	

Bauherr:

DB NETZE

DB Netz AG
Regionalbereich West
Hansastraße 15
47058 Duisburg

Planung:

DB NETZE

DB ProjektBau GmbH
Regionalbereich West
Regionales Projektmanagement I.BV-W-P(4)
Königsberger Allee 28
47058 Duisburg

.... Ort, Datum, Unterschrift

Planzeichen: 2.02.VA.LP.301.0

Planart: Vorplanung

Blattgr.: 297 x 1540

Ausgabe vom: 12.06.2012

Maßstab: 1 : 1000

Lageplan
Bf Benrath Variante 2
von km 27,4000 bis km 28,694

Einwirkungen (Lastmodelle):

Höhen- und Koordinatensystem

Projekt: Rhein-Ruhr-Express PA 2

Strecke: Düsseldorf-Benrath Düsseldorf Hbf

Bauwerksnummer					Brückennummer	Barcode
Strecke		Kilometer		Kennzahl		
2650	×		×			