Unterlage 3.3

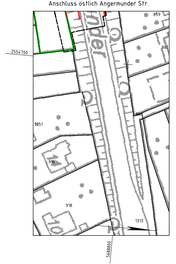

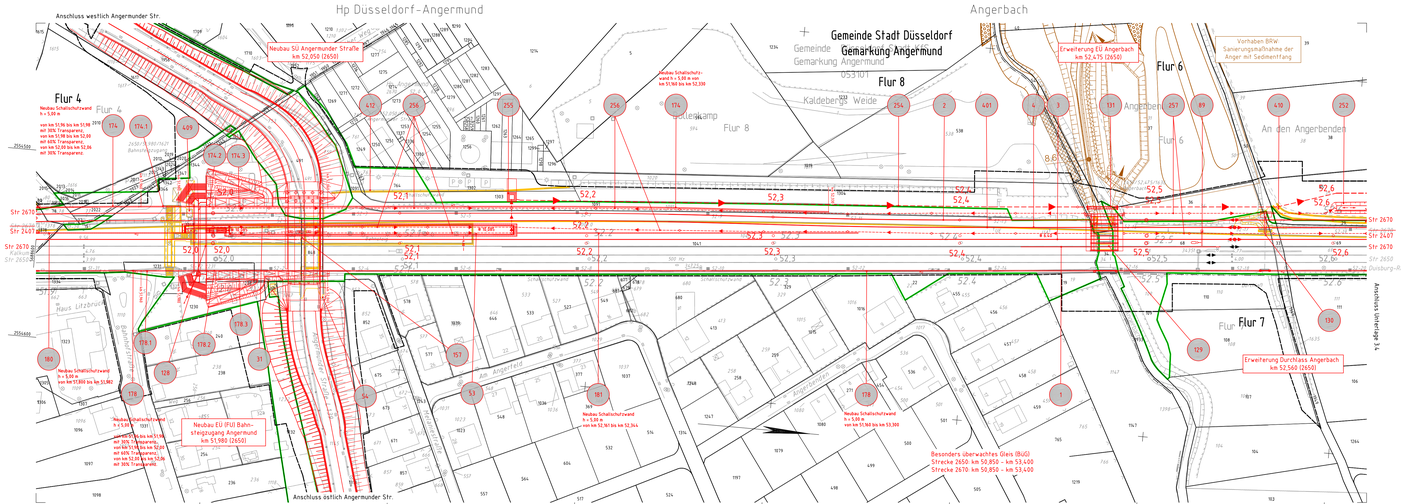

Zur Wahrung der Urheber- und Nutzungsrechte ist eine Weitergabe an andere Nutzer nicht statthaft!
Datenquellen: DB Netz AG, DB-GIS Bahngeodaten und Landesvermessung NRW, Bonn, 1207/2017 & TGs/2017

25.11.2020 11:29 | DBP0206/TB | Vault-Projekt: E2_Projekte\Aktiv\E3722060 RRX PFA 3 FLIS_Planungs_D_A_31_UE3.dwg / 5906L-1B3

Legende:

- Bestand
- Neubau/Änderung
- Rückbau
- äußere Grenze der vorhabenträgereigenen Grundstücke
- tangierende Planung (nachrichtliche Darstellung)
- Planfeststellungsgrenze
- Kreis-/ Gemeindegrenze
- Gemarkungsgrenze
- Flurgrenze
- Flurstücksgrenze
- Zugehörigkeitshaken
- Flurstücksnummer
- Kataster
- 116 / 12 seit 2029
- Nr. — laufende Nummer im Bauwerksverzeichnis
- Lärmschutz — Lärmschutzwand mit Tür
- Böschung
- Gleis S-Bahn
- Gleis für Reise- und Güterzüge
- Gleis für Güterzüge
- Trafostation
- 52,30 — Oberleitungsmast ohne / mit Mastnummer
- Trogtrasse (Kabelkanal) mit Kabelschacht
- Entwässerungsgraben mit Fließrichtung
- Versickerungsanlage (Graben, Becken, Mulde)
- Mulde
- Stützwand
- Zaun
- Hecke gemeinschaftlich
- Leitplanke
- Straßenablauf
- Einstiegsschacht / Entwässerungsleitung mit Fließrichtung
- Lichtmast
- Schaltschrank
- Schieber für Wasserleitung
- Überflurhydrant; Unterflurhydrant
- Schrankenkasten mit Schrankenbaum
- rotes Blinklicht
- Laub-; Nadelbaum
- DB-Gebäude mit Überdachung
- Treppe
- Rampe

Genehmigungsvermerk Eisenbahn-Bundesamt

Übersichtsskizze

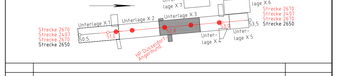

Index	Änderungen bzw. Ergänzungen	Planungsstand
0	Ausgangsverfahren Antragsfassung	15.12.2020

Genehmigungsplanung: Unterlage für eine Entscheidung nach § 18 AEG

Vorhabenträger:
DB Netz AG
Infrastrukturprojekte West
I.NI-W-E
Mülheimer Straße 50
47057 Duisburg

DB Station&Service AG
Bahnhofsmarkt West
1.SM-W
Willi-Becker-Allee 11
40227 Düsseldorf

DB Energie GmbH
Regionalversorgung West
I.ET-W-W
Schwarzer Weg 100
51149 Köln

Planzeichen Nr. 4.31 VA LP 1B3

Projekt-Nr.		E163723060.7
	Datum	Name
gez.	18.09.2020	I.TV-W-P-KOL(0) SGC
bearb.	18.09.2020	I.TV-W-P-KOL(0) MNV
gepr.	07.10.2020	I.TV-W-P-KOL(0) JLO

Vertreter der Vorhabenträger:
DB Netz AG
Infrastrukturprojekte West
I.NI-W-E 2
Mülheimer Straße 50
47057 Duisburg

Datum 15.12.2020 gez. i.V. Legge

Planverfasser:
DB Engineering & Consulting GmbH
Region Deutschland West
Planung I.TV-W-P-DUIS
Königsberger Allee 28
47058 Duisburg

Datum 15.12.2020 gez. i.V. Adler

Höhensystem: DHHN 92
Koordinatensystem: DB Ref
Ursprungsplan
Blattgröße: 1350 x 297 mm
Maßstab: 1:1.000

Vorhaben:
Rhein-Ruhr-Express
Planfeststellungsabschnitt 3.1: km 50,850 bis km 53,400
Düsseldorf-Kalkum – Düsseldorf-Angermund

Planart: Lageplan

Planinhalt:

Strecke 2650	km 51,9+03 bis km 52,6+16
Strecke 2670	km 51,9+05 bis km 52,6+18
Strecke 2407	km 51,9+05 bis km 52,6+17